

**Lotissement  
Viennais**

**PERMIS DAMENAGER**

PA 5- Coupes de terrain

Echelle : 1/500

Indice	Indication(s)	Travaux	Exécutés par	Validés par
A	Établissement de documents	MAI 2019	ZQ	

ARCHITECTE URBANISTE : **PAVILLONISTE**

MAIRIE D'ASSISTANCE  
CLIENT : **VIENNAIS**  
PROJET : **LOTISSEMENT VIENNAIS**  
DATE DE DÉBUT DES TRAVAUX : **2019**  
DATE DE FIN DES TRAVAUX : **2019**

ARCHITECTE URBANISTE : **PAVILLONISTE**

MAIRIE D'ASSISTANCE  
CLIENT : **VIENNAIS**  
PROJET : **LOTISSEMENT VIENNAIS**  
DATE DE DÉBUT DES TRAVAUX : **2019**  
DATE DE FIN DES TRAVAUX : **2019**


**LEGENDE :**

----- Ligne de topographie

**Caractéristiques terrain**  
TN : Terrain naturel  
T1 : Terrain naturel



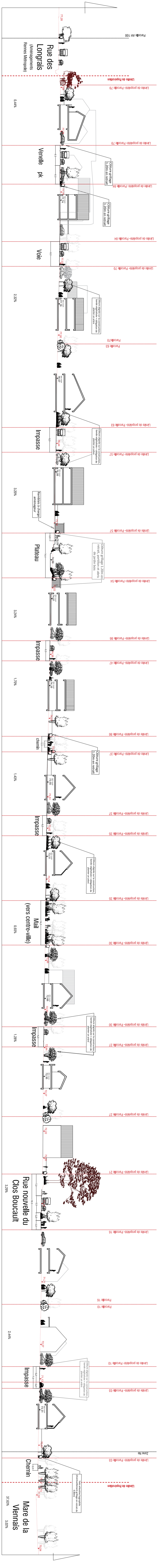
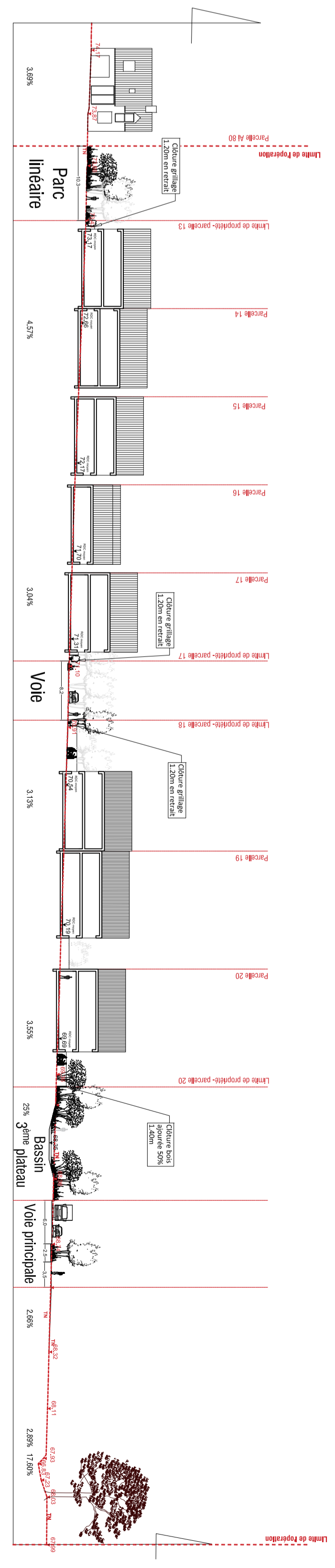
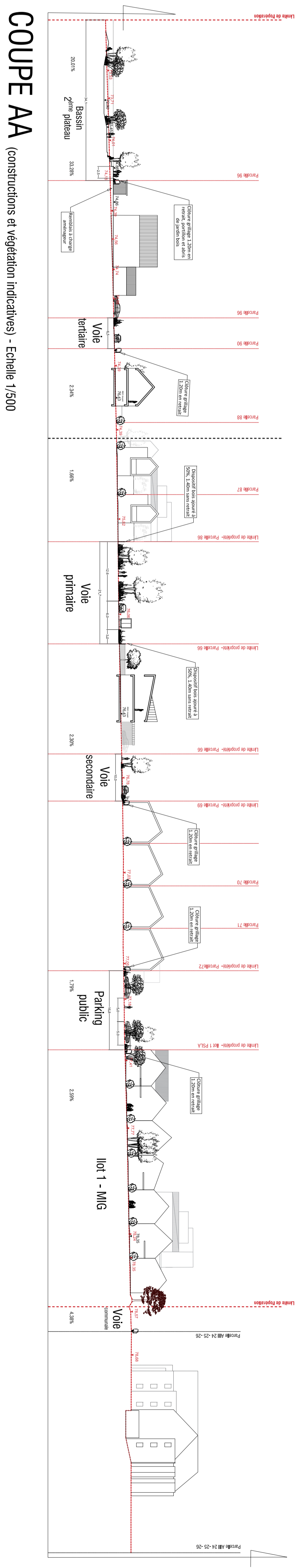
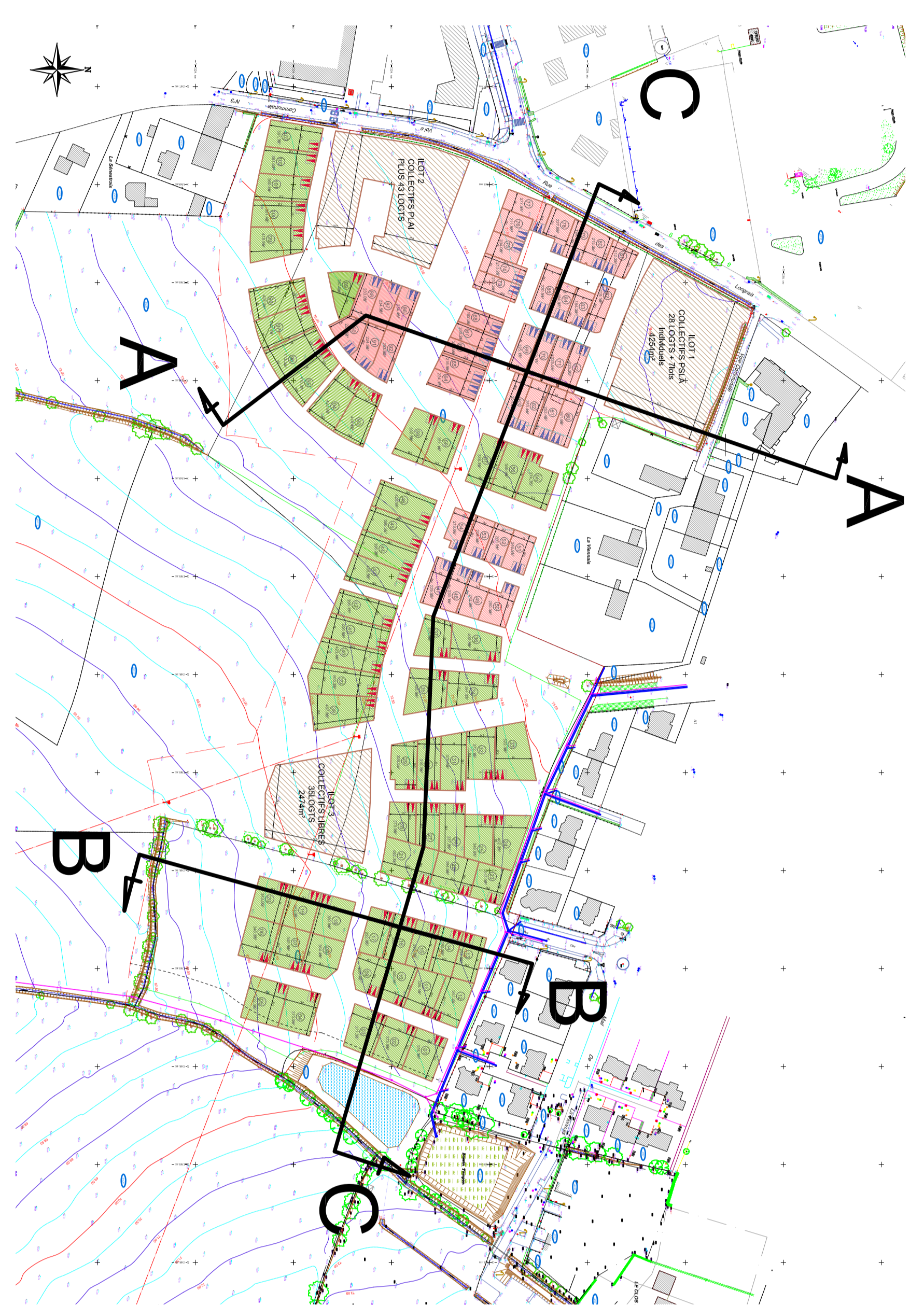
**Projet**  
T1 : Terrain naturel  
T2 : Parcelle projet  
2,32% : Plantations prévues dans les espaces publics  
Ligne de site



**Hypothèses de constructibilité**  
Traitement typé au PA 5



Plantations dans les  
espaces publics



**COUPE CC** (constructions et végétation indicatives) - Echelle 1/500